




Plan d'Urbanisme Directeur

PLAN DES RISQUES
Vallon-Dore

Echelle: 1/5 000


Approuvé par la délibération n° 7-2013/APS du 28 mars 2013	PLAN N° PR_09_Vallon-Dore
Mis à jour par arrêté provincial n° 938-2021/ARR/DAEM du 21 mai 2021	

Réalisation cartographique : 


LEGENDE

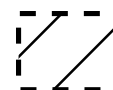
Zones inondables

-  Aléa faible
-  Aléa moyen
-  Aléa fort
-  Aléa très fort
-  Thalwegs
-  Cônes de déjection


-  Etude ponctuelle

Mouvements de terrain

-  Zones à risques de mouvements de terrain

-  Grands glissements de versants

Amiante

-  Zones à risque amiantifère

